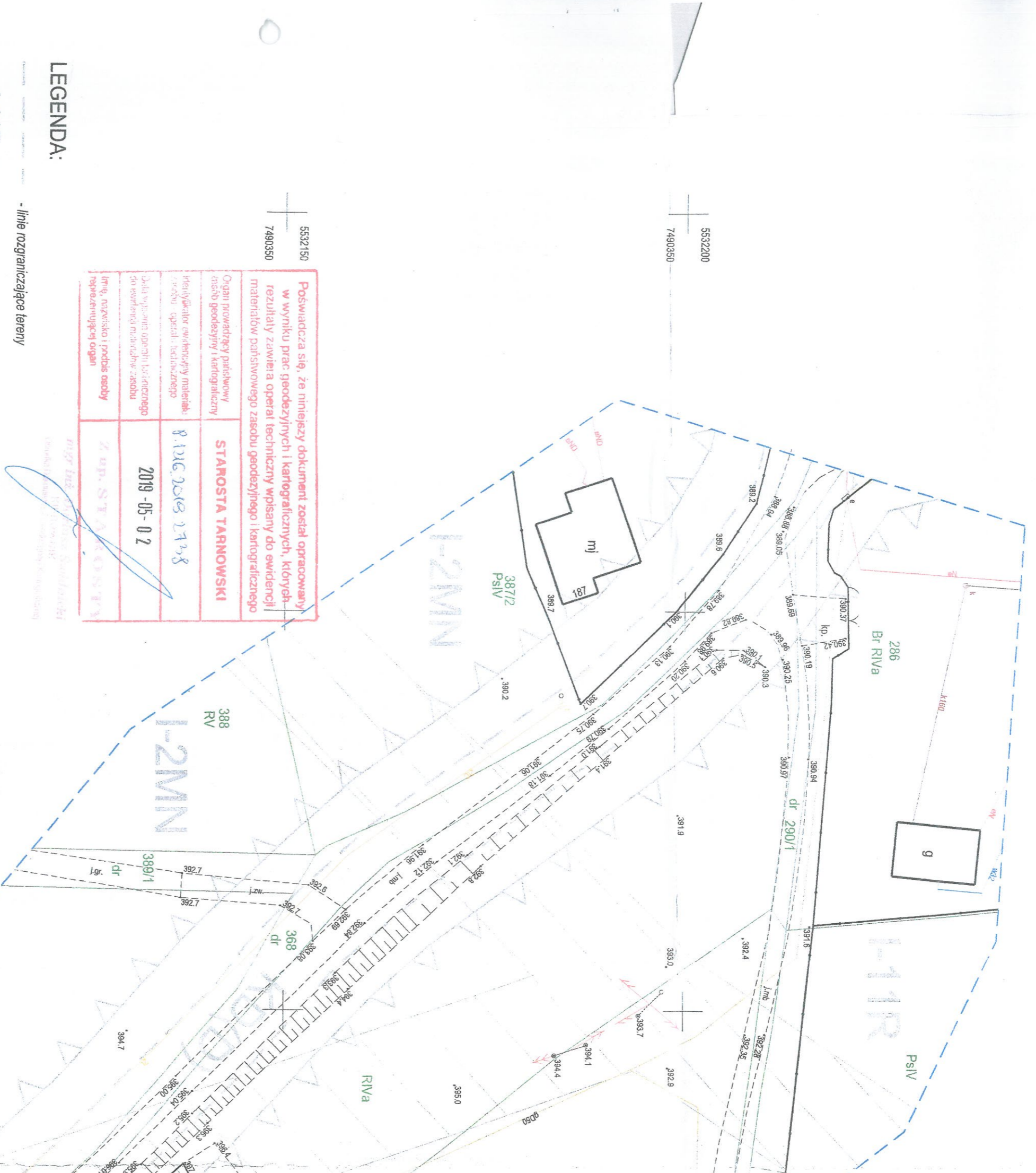




7.122.19.14.4.2 7.122.19.15.3.1
7.122.19.14.4.4 7.122.19.15.3.3



5532250
7490450



5532150
7490350

Poswiadcza się, że niniejszy dokument został opracowany w wyniku prac geodezyjnych i kartograficznych, których rezultaty zawiera operat techniczny wpisany do ewidencji materiałów państwowego zasobu geodezyjnego i kartograficznego

Organ prowadzący państwowy zasob geodezyjny i kartograficzny
STAROSTA TARNOWSKI

Identyfikator ewidencyjny materiału operatu specjal.: technicznego
81262019 2138

Data wykonania operatu technicznego do ewidencji materiałów zasobu
2019-05-02

Imię, nazwisko i podpis osoby reprezentującej organ
Z up. ST. AKOŃSKA

*mgr inż. Roman Stanuszek
ul. Główna 26
33-100 Tarnów, ul. Główna 26
tel. 14 656 36 08
kom. 605 352 680
e-mail: geodezjastanuszek@interia.pl*

LEGENDA:

- linie rozgraniczające tereny
- oznaczenie terenów
- nieprzekraczalna linia zabudowy
- napowietrzne linie energetyczne 15kV

7.122.19.14.4.4
7.122.19.15.3.3

MAPA DO CELÓW PROJEKTOWYCH

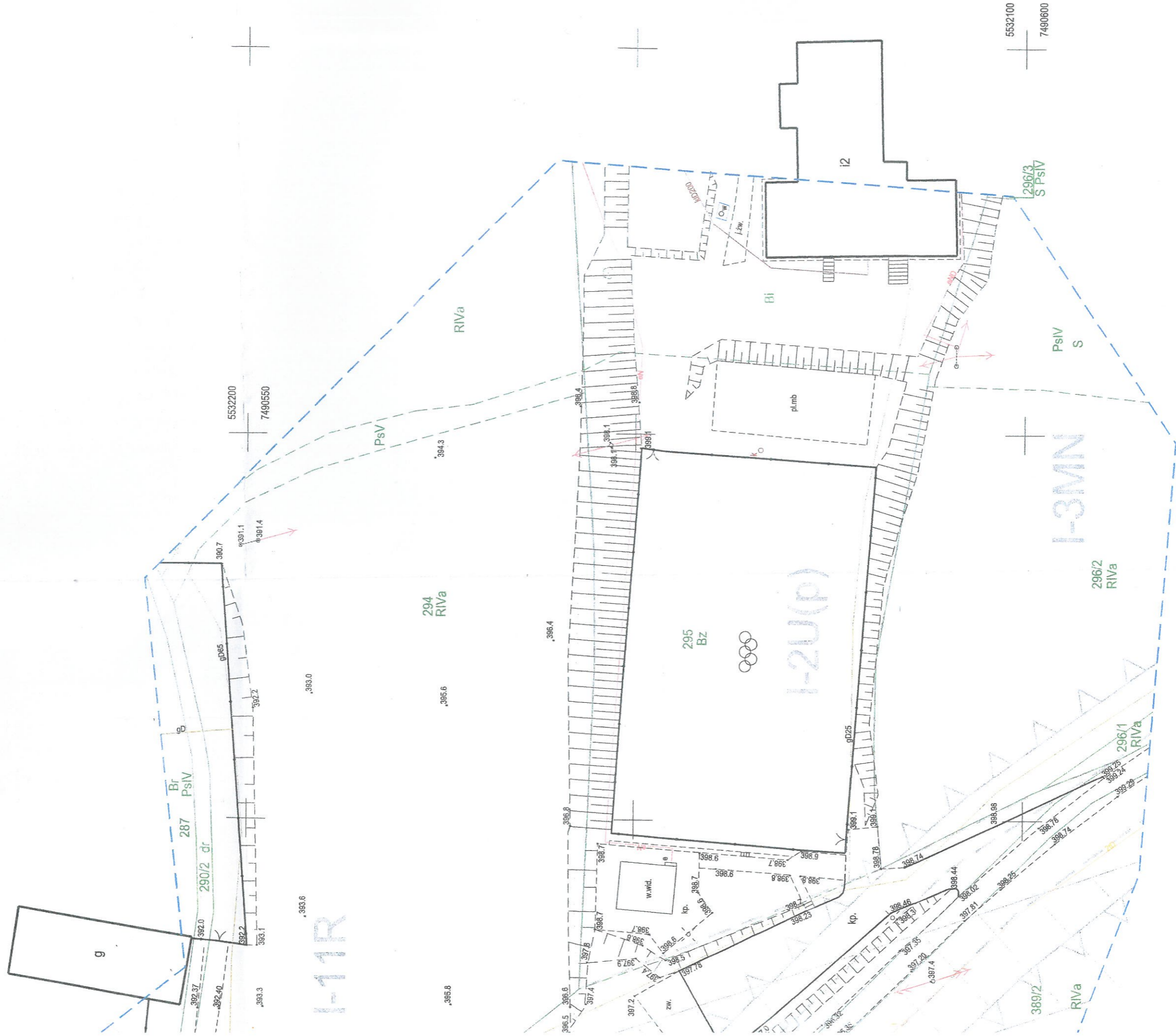
Oznaczenie kancelaryjne zgłoszenia pracy geodezyjnej	6640.1689.2019	zakres opracowania	Dąbrówka Szczepanowska
Data opracowania mapy	23.04.2019 r.	mielcosowość	295
Sekcja 2000	7.122.19.15.3.3 7.122.19.14.4.4	nr działki	121604 2
Skala mapy	1:500	identyfikator	Pleśna
Jednostka ewidencyjna		nazwa	121604 2.0002
Obręb ewidencyjny		identyfikator	Dąbrówka Szczepanowska
Nazwa układu współrzędnych		prostopadłych płaskich	2000/7
		wysokości	Kronstadt 60

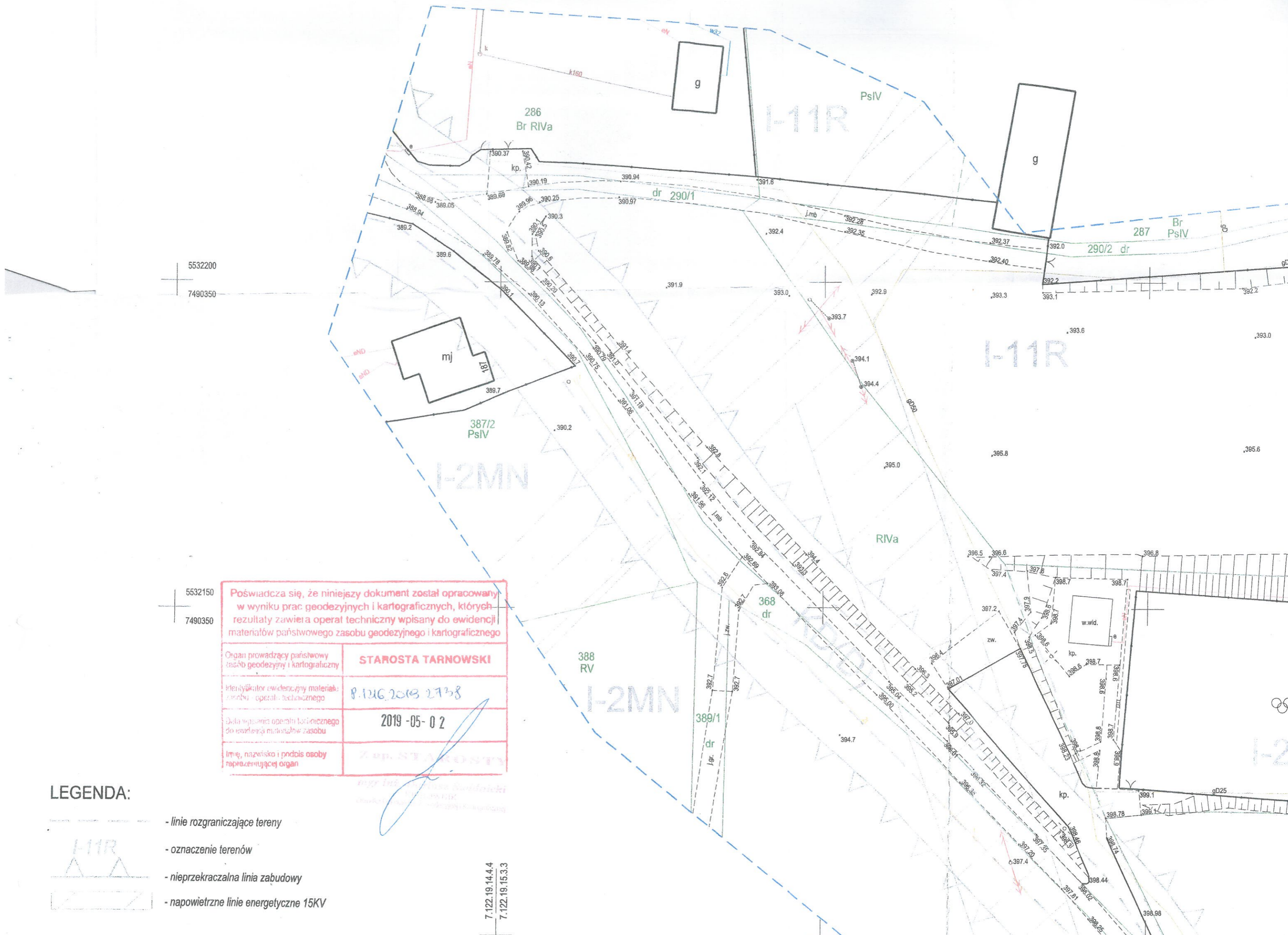
Mapę sporządzono pod projekt budynku.
W księdze wieczystej brak służebności gruntowych.
Mapa powstała na podstawie mapy zasadniczej i pomiaru bezpośredniego.
Nie wyklucza się istnienia w terenie innych, nie wykazanych na niniejszej mapie, urządzeń podziemnych, które nie były zgłoszone do inwentaryzacji powykonalowej lub o których brak jest informacji w istniejących branżowych.

USŁUGI GEODEZYJNE
mgr inż. ROMAN STANUSZEK
33-100 Tarnów, ul. Główna 26
TEL. 14 656-36-08
e-mail: geodezjastanuszek@interia.pl
kom. 605-352-680
NIP 873-124-67-19

GEODETA UPRAWNIENI
mgr inż. Roman Stanuszek
Nr UPN 9165
nr uprawnień 9165, zakres 1

USŁUGI GEODEZYJNE
mgr inż. ROMAN STANUSZEK
33-100 TARNÓW, ul. Główna 26
tel. 14 656 36 08, 14 622 43 55
kom. 605 352 680
REGON 850156221 NIP 873-124-67-19





5532200
7490350

5532150
7490350

Poświadczają, że niniejszy dokument został opracowany w wyniku prac geodezyjnych i kartograficznych, których rezultaty zawiera operat techniczny wpisany do ewidencji materiałów państwowego zasobu geodezyjnego i kartograficznego	
Organ prowadzący państwowy zasób geodezyjny i kartograficzny	STAROSTA TARNOWSKI
Identyfikator ewidencyjny materiału zasobu - operat techniczny	P.126.2019.2738
Data wpisania operatu technicznego do ewidencji materiałów zasobu	2019-05-02
Imię, nazwisko i podpis osoby reprezentującej organ	<i>Z. STAROSTA</i>

mjr inż. Anna Swidolaki
Dział Geodezji i Kartografii
Urząd Starosty w Tarnobrzegu

LEGENDA:



- linie rozgraniczające tereny
- oznaczenie terenów
- nieprzekraczalna linia zabudowy
- napowietrzne linie energetyczne 15KV

7.122.19.14.4.4
7.122.19.15.3.3